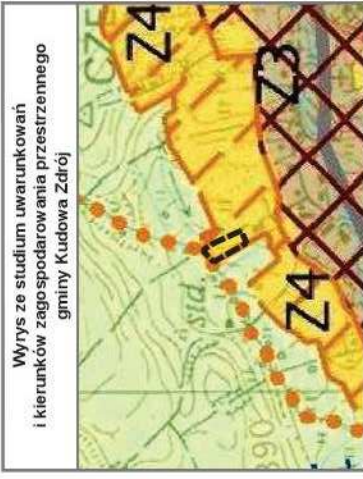










# MIASTO KUDOWA - ZDRÓJ

ZMIANA MIEJSCOWEGO PLANU ZAGOSPODAROWANIA PRZESTRZENNEGO  
MIASTA KUDOWA - ZDRÓJ DLA TERENU POŁOŻONEGO W KUDOWIE - ZDRÓJU,  
DZIAŁKA NR 382/2 W OBRĘBIE CZERMNA - PROJEKT  
RYSUNEK PLANU, SKALA - 1:1000

Załącznik nr 1 do Uchwały Nr XXI/140/20  
Rady Miejskiej Kudowy - Zdroju  
z dnia 30 czerwca 2020 r.



## OZNACZENIA BĘDĄCE USTALENIAMI PLANU:

-  - Granica obszaru objętego planem
  -  - Linia rozgraniczająca tereny o różnym przeznaczeniu lub różnych zasadach zagospodarowania
  - 1-MN**  - Symbol identyfikacyjny terenu
  -  - Nieprzekraczalna linia zabudowy
  -  - Linia wymiarowa wraz z wymiarem
- Przeznaczenie terenu:**
- MN**  - Teren zabudowy mieszkaniowej jednorodzinnej
  - KDW**  - Teren drogi wewnętrznej - rezerwa terenu dla poszerzenia istniejącej drogi wewnętrznej
- OZNACZENIA O CHARAKTERZE INFORMACYJNYM:**
-  ≈0,20 ha - Przybliżona powierzchnia terenu

